



Informationen rund um Ihren Aufenthalt

Nesselwang ist neben Facebook, Instagram, Twitter & Co. auch in der Gastfreund-App mit allen touristischen Informationen mobil.

Oder melden Sie sich zu unserem kostenlosen Newsletter an. Dieser liefert Ihnen in regelmäßigen Abständen auf Sie zugeschnittene Informationen rund um den Urlaubsort Nesselwang. Mit diesem Service finden Sie alle Freizeitangebote, Tipps und Veranstaltungen in der Region – für einen erlebnisreichen und unvergesslichen Urlaub!



GASTFREUND

Nesselwanger Gästekarte

Ihre elektronische Gästekarte (NesselwangCard oder Königs-Card) erhalten Sie bei der Ankunft von Ihrem Gastgeber. Damit bekommen Sie zahlreiche kostenlose und vergünstigte Angebote.



Kostenlos für Sie

- Bus und Zug im Ostallgäu
- Geführter Ortsrundgang
- Geführte Themenwanderungen mit Besichtigungen
- Kräuter- und Moor-spaziergänge
- Kirchenführungen
- Viele Angebote aus dem Kinder- und Jugend-Ferienprogramm „Florian“
- Nesselwanger Wanderkarte
- Nesselwanger Radkarte
- Flyer über kinderwagen-taugliche Wanderwege und Spaziergänge
- Winterwander- und Loipenkarte Ostallgäu
- Musik- und Brauchtums-veranstaltungen
- Geburtstagsgeschenk für Gästekinder bis 10 Jahre
- allgäuWLAN im Schlosspark
- Lesestoff aus der Gemeinde-bücherei im Pfarrheim

Vergünstigt für Sie

- Eintritt ins Alpspitz-Bade-Center (ABC) Nesselwang
- Berg- und Talfahrt mit der Alpspitzbahn Nesselwang
- Greenfee der Golfanlage „Alpenseehof“ (nur mit Platzreife)
- 3D-Bogenparcours und Biathlon-Schnupperkurs im Trendsportzentrum Allgäu
- Tennisplatz und Minigolf-anlage in Nesselwang
- Theater- und Musik-veranstaltungen
- Schloss Neuschwanstein und Schloss Hohenschwangau
- Eissporthalle Pfronten
- Hallenspielplatz „Allgäulino“ in Wertach
- Wander- und Radkarten der Region „Schlosspark“
- Weitere Bergbahnen und Erlebnisbäder im Verbund „Allgäu/Tirol“ & „Vitales Land“
- SEGWAY by Perfect Joy

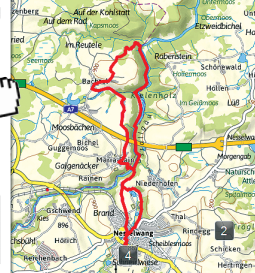







Kostenlos mit Bus und Zug unterwegs

Unsere Urlaubsgäste können ab Nesselwang Ortsmitte sowie von einzelnen Ortsteilen mit der elektronischen Gästekarte kostenfrei auf Bus und Zug umsteigen. Mit dem Projekt **allgäumobil im Schlosspark** fahren Sie kostenlos zu den schönsten Bergen, Seen, Schlössern und vielen weiteren Ausflugszielen zwischen Kempten, Nesselwang, Pfronten, Füssen, Reutte und der Wieskirche sowie Seeg, Marktoberdorf und Kaufbeuren.

Außerdem ist der **Nesselwanger Wander- und Ausflugsbus** bei geführten Wanderungen und Besichtigungen ganzjährig für Sie im Einsatz. Dieser Shuttle-Service ist mit der NesselwangCard oder der Nesselwanger Königs-Card kostenlos.

Nesselwang ist ein idealer Ort zum Wandern. Wandergastgeber, geführte Themenwanderungen und -spaziergänge, Erlebniswanderungen für Kinder sowie der Wander- und Ausflugsbus sorgen für ein passendes Angebot. Einige Vorschläge finden Sie unten:



	Grüntensee Parkplatz Alpsitzbahn 11 km 3:00 h + 180 m - 180 m Schwierigkeit: leicht Keine Bewertungen
	Hausberg Parkplatz Alpsitzbahn 6 km 3:00 h + 540 m - 540 m Schwierigkeit: schwer Keine Bewertungen
	Apspitze-Edelsberg Ad Bergstation 9 km 1:00 h + 275 m - 275 m Schwierigkeit: mittel Keine Bewertungen
	Wertachtal Sportplatz hinter Alpsitz-Bade-Center 11 km 3:00 h + 150 m - 150 m Schwierigkeit: leicht Keine Bewertungen
	Attesee-Kügelwäher Parkplatz Rindganger Tanne 6,0 km 1:30 h + 90 m - 90 m

Tourenplaner

Auf www.nesselwang.de/service-und-tourenplaner.html finden Sie Wandervorschläge und viele Touren in der Umgebung mit detaillierten Angaben wie Gehzeit, Höhenmeter und Einkehrmöglichkeiten. Jede Wanderung können Sie als Tourenblatt ausdrucken oder die GPS-Daten dazu herunterladen.



Ortsrundgang – Nesselwang erleben

Auf dieser kleinen Zeitreise lernen Sie Nesselwang kennen und hören interessante Geschichten. Wie haben die Menschen früher gelebt? Was hat den Ort geprägt und was ist heute davon noch sichtbar? Was können Sie in Nesselwang alles erleben? Unsere Wanderführer erklären Ihnen gerne alles, was Sie wissen möchten und beantworten alle Ihre Fragen.

Biberführung – Spuren des großen Nagers entdecken

Der Biber ist in Bayern wieder heimisch geworden. Gemeinsam mit einem Biberberater der Naturschutzwacht können Sie die verschiedenen Spuren (Biberdämme usw.) des größten Nagetiers Deutschlands entdecken. Hierbei erfahren Sie viel Wissenswertes über den Wasserbaumeister. Festes Schuhwerk ist erforderlich (Wanderung).


Wander- und Ausflugsbus

Das Auto stehen lassen und einsteigen: Der Nesselwanger Wander- und Ausflugsbus ist bei geführten Wanderungen und Besichtigungen ganzjährig für Sie im Einsatz. Anmeldung bis zum Vortag bei der Tourist-Information Nesselwang.

Weitere Informationen zum Nesselwanger Wanderprogramm finden Sie unter: www.nesselwang.de/gefuehrte-wanderungen-und-wanderbus.html



© Tammer Werbung



© Bibermanagement-Südbayern

